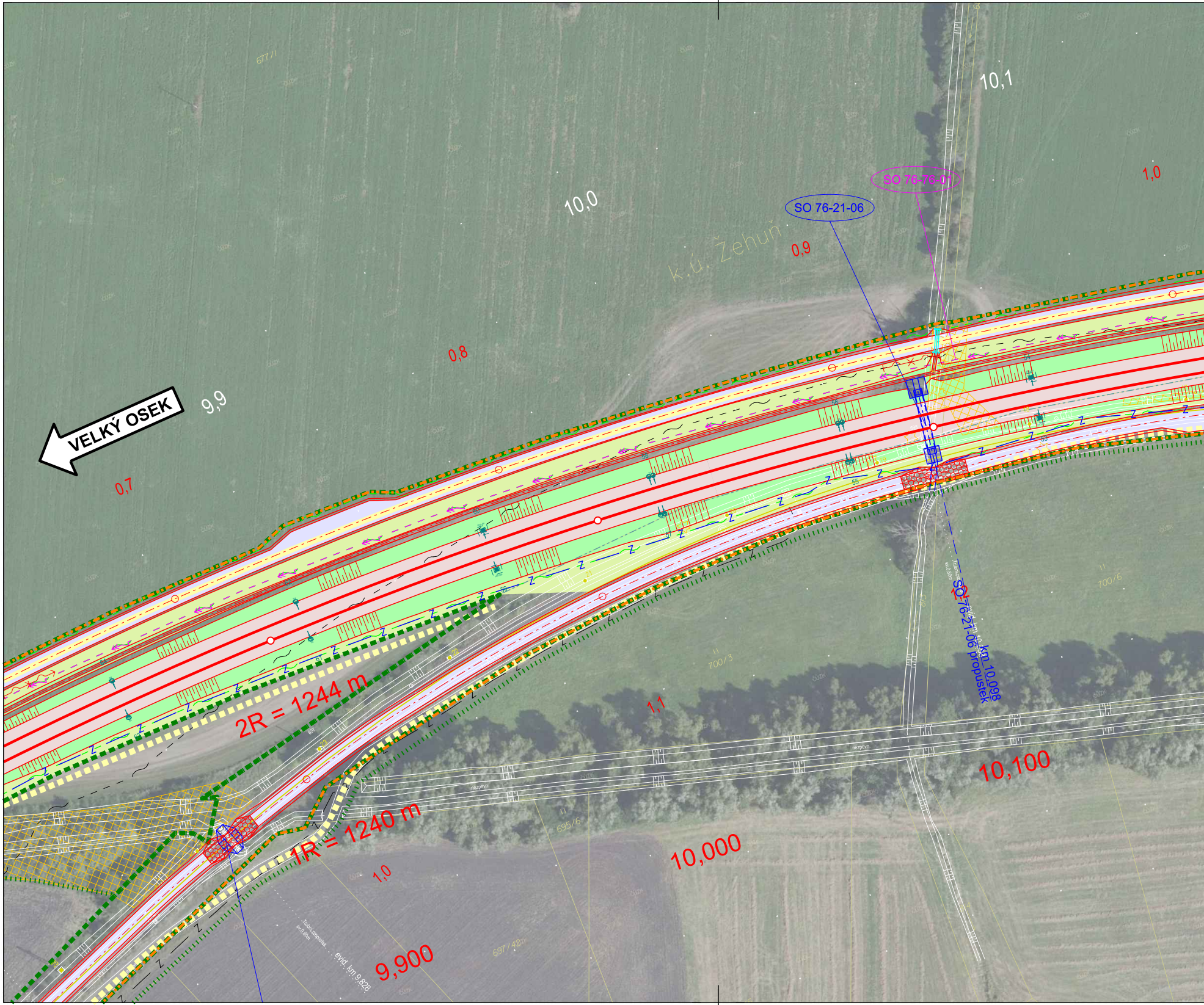
10,1
1,0
SO 76-76-01
SO 76-21-06
10,0
k.ú. Žehuň
0,9
0,8
VELKÝ OSEK
9,9
0,7
677/1
SO 76-21-06 km 10,098 propustek
700/6
700/3
1,1
2R = 1244 m
10,100
nezpevn.
1R = 1240 m
695/6
10,000
1,0
evid. km 9,828
9,900
697/42

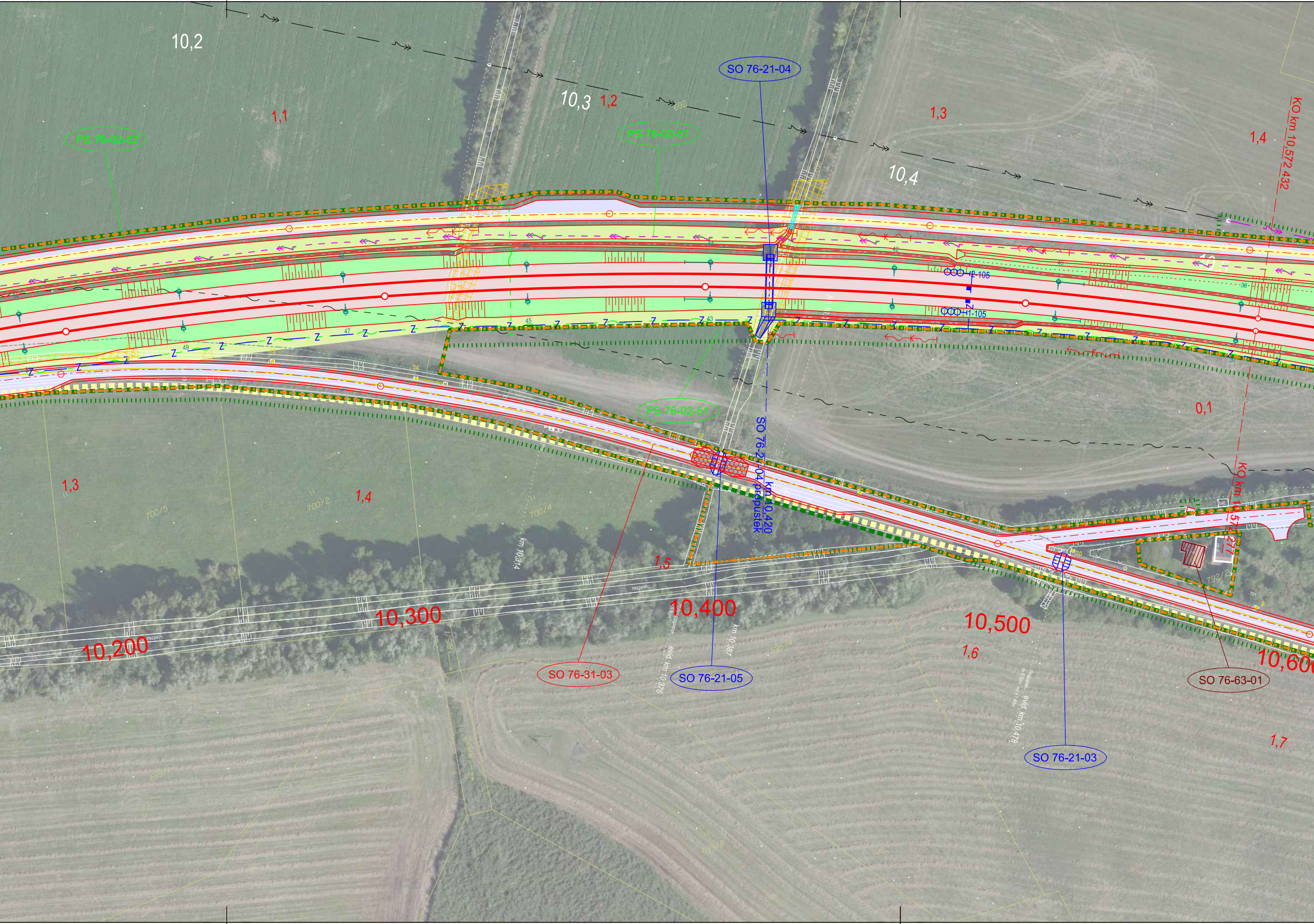
10,2
10,3
1,2
1,1
PS 76-02-52
PS 76-02-51
SO 76-21-04
1,3
1,4
10,4
KO km 10,572,432
H2-105
H1-105
PS 76-02-51
0,1
SO 76-21-04 km 10,420 propustek
1,3
1,4
700/5
700/2
700/4
km 10,314
1,5
10,200
10,300
10,400
10,500
10,600
km 10,387
evid. km 10,376
evid. km 10,478
1,6
1,7
SO 76-31-03
SO 76-21-05
SO 76-21-03
SO 76-63-01

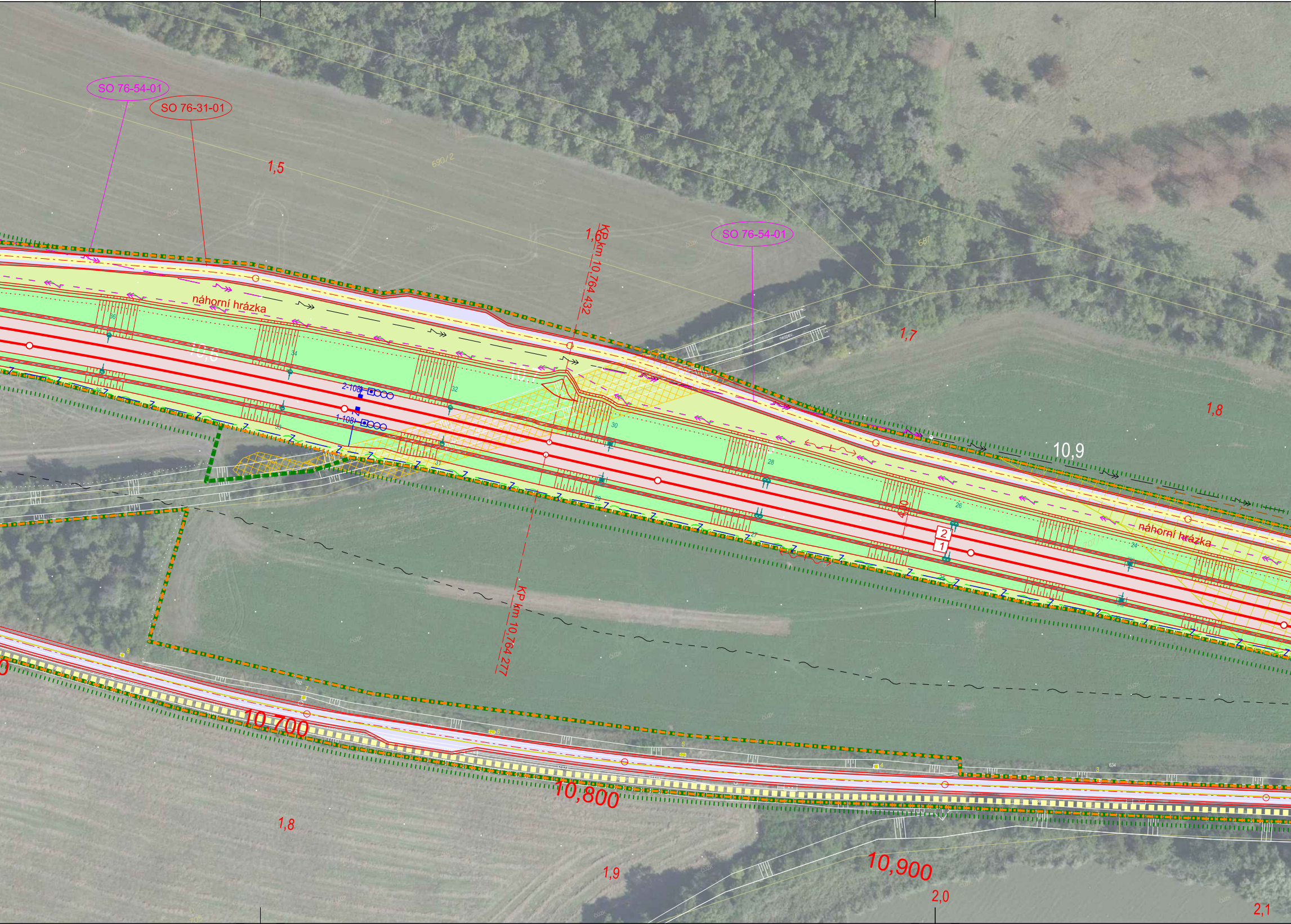
SO 76-54-01
SO 76-31-01
1,5
690/2
1,6
KP km 10,764 432
SO 76-54-01
687
1,7
náhorní hrázka
10,8
2-108
1-108
1,8
10,9
2
1
náhorní hrázka
KP km 10,764 277
10,700
10,800
1,8
1,9
10,900
2,0
2,1

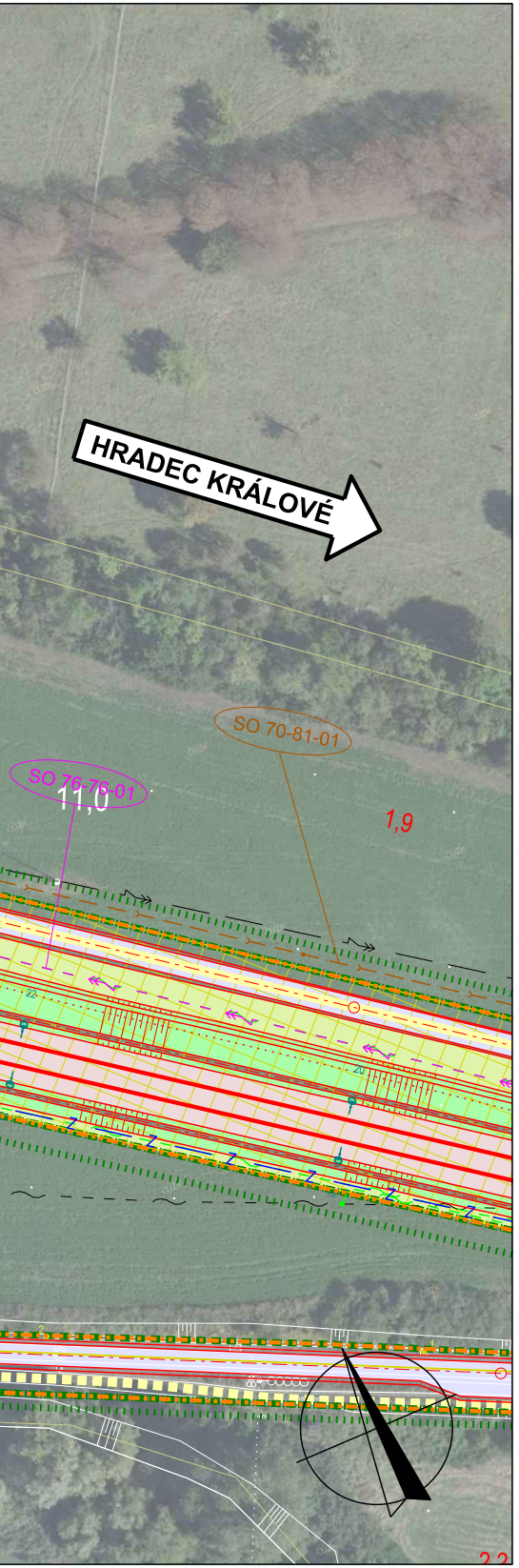
HRADEC KRÁLOVÉ
SO 70-81-01
SO 76-76-01
11,0
1,9
22
20
2,2

LEGENDA:

━━━━	nový železniční svršek a spodek
╍╍╍╍	směrová a výšková úprava koleje
━·━·━	vyjmutí a zpětné vložení kolejových polí
━━/╍╍	provizorní stav koleje
────	rušené koleje / demolice
────	mostní konstrukce
────	sousední stavby nebo stavby jiného investora
— → —	trativody
—)→—	příčné a podélné svody
—)→→ —	trativod nad svodem
— → —	nová poloha vodovod
—)— —	nová poloha kanalizace, meliorace
— Z —— Z ·	nová poloha zabezpečovacích kabelů - podzemní
- - ~ - -	nová poloha sdělovacích kabelů - podzemní
- - ↝» - -	nová poloha vn kabelů - podzemní
— ↝» —	nová poloha vn kabelů - nadzemní
- - ↝ - -	nová poloha nn kabelů - podzemní
— ↝ —	nová poloha nn kabelů - nadzemní
- - ⌐ - -	nová poloha EOV kabelů
- - ⊔ - -	nová poloha plynovod
- - ⊔ - -	nová poloha NTL plynovod
- - ⊔ - -	nová poloha STL plynovod
- - ⊔ - -	nová poloha VTL plynovod
▭	kabelové přechody
━ ▪ ━ ▪	protihlukové stěny
━ ▪ ━ ▪	opatření pro ochranu ptactva
○ □ ● ■	trakční stožáry
━·━·━	obvod dráhy (navrhovaný)
▪ ▪ ▪ ▪	obvod stavby (trvalý zábor)
╷╷╷╷╷	obvod staveniště (dočasný zábor)
━ ▪ ━ ▪	věcné břemeno
⇦ km 29,700	přístupy na staveniště
━━━━	příjezdové komunikace (zpevněný povrch)
▪ ▪ ▪ ▪	provizorní příjezdové komunikace

LEGENDA STÁVAJÍCÍCH SÍTÍ:

— → —	vodovod
—)— —	kanalizace
— Z —— Z ·	zabezpečovací kabel - podzemní
—— —— Z —	zabezpečovací kabel - nadzemní
- - ~ - -	sdělovací kabel - podzemní
— ~ —	sdělovací kabel - nadzemní
- - ↝ - -	slaboproudý kabel NN - podzemní
— ↝ —	slaboproudý kabel NN - nadzemní
- - ↝» - -	silnoproudý kabel VN - podzemní
— ↝» —	silnoproudý kabel VN - nadzemní
- - ↝⋙ - -	silnoproudý kabel VN - podzemní
— ↝⋙ —	silnoproudý kabel VN - nadzemní
- - ⌐ - -	ohřev výhybek
- - ⊔ - -	plynovod
- - ⊔ - -	NTL plynovod
- - ⊔ - -	STL plynovod
- - ⊔ - -	VTL plynovod
- - ┼ - -	parovod - podzemní
— ┼ —	parovod - nadzemní
- - ↔ - -	teplovod - podzemní
— ↔ —	telovod - nadzemní

LEGENDA STÁVAJÍCÍ SITUACE:

━━━━	stávající koleje
────	stávající (stav) situace
-·-·-	hranice drážního pozemku
────	katastrální mapa

LEGENDA PLOCH:

▬	komunikace zpevněná	▨	odstranění vozovek
▬	komunikace nezpevněná	☒	kácení
▬	demolice	☒	rekultivace
▬	pozemní objekty	☒ ○	vegetační úpravy
▬	nástupiště, přejezdy	▨	individuální protihluk. opatření
▬	chodníky	▨	zařízení staveniště (ZS)
▬	náspy / zářezy		
▬	odřezy	160	rychlost Vk
▬	ozelenění	160	rychlost V150
▬	kolejové lože	160	rychlost V130
▬	kamenná rovnanina	160	rychlost V100

KLAD VÝKRESŮ

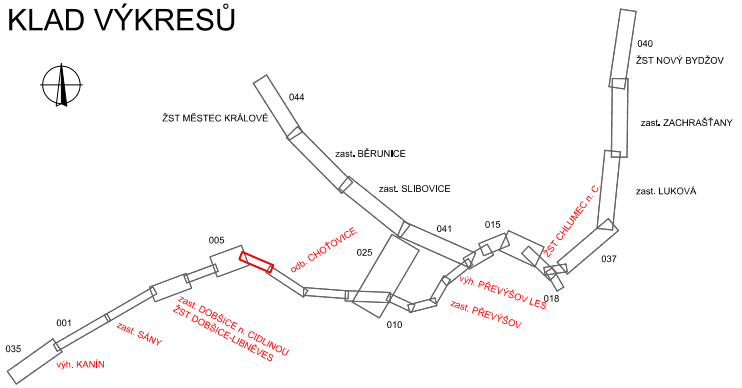
040
ŽST NOVÝ BYDŽOV
044
ŽST MĚSTEC KRÁLOVÉ
zast. BĚRUNICE
zast. ZACHRAŠŤANY
zast. SLIBOVICE
zast. LUKOVÁ
041
015
ŽST CHLUMEC n. C.
005
odb. CHOŤOVICE
025
037
výh. PŘEVÝŠOV LES
018
zast. PŘEVÝŠOV
010
zast. DOBŠICE n. CIDLINOU
ŽST DOBŠICE-LIBNĚVES
001
zast. SÁNY
035
výh. KANÍN

Výškový systém Bpv
Souřadný systém S-JTSK

-

Přehled revizí přílohy

Rev.	Datum	Vypracoval	Popis obsahu revize	Kontr.	Schv.
3	30.11.2022	JKo	Doplnění protihlukových opatření	MBa	MBa
2	15.04.2021	JLu	Úprava rozhraní staveb a technologické části	MBa	MBa
1	15.12.2020	JLu	První vydání DÚR	MBa	MBa

Objednatel

Správa železnic, státní organizace
Dlážděná 1003/7, CZ 110 00 Praha 1
Stavební správa západ
Sokolovská 1955/278, CZ 190 00 Praha 9
www.spravazeleznic.cz

Zhotovitel

Společnost „MM-Prodex: Kanín - Chlumec“

Vedoucí společnosti
Mott MacDonald CZ, spol. s r.o.
Národní 984/15
CZ 110 00 Praha 1
+420 221 412 800
www.mottmac.com

Společník 1
MOTT MACDONALD LIMITED
Národní 984/15
CZ 110 00 Praha 1
+420 221 412 800
www.mottmac.com

Společník 2
VALBEK&PRODEX, spol. s r.o.
V Olšinách 2300/75, 100 00 Praha 10
+420 277 007 726, www.valbek.eu

Zpracovatel části

Mott MacDonald CZ, spol. s r.o.
Národní 984/15
CZ 110 00 Praha 1
+420 221 412 800
www.mottmac.com

Akce

Modernizace trať. úseku odb. Kanín - Chlumec nad Cidlinou (včetně)

Část dokumentace

C SITUAČNÍ VÝKRESY
C.4 Zákres do ortofoto

Název přílohy

Situace km 9,900 - km 11,050

Stupeň dokumentace	DÚR
Měřítko	1 : 1 000
Formát	10 A4
Datum	viz výše

Manažer projektu	Ing. Michal Babič		Vypracoval	Ing. Jan Ludvík	Ludvík
Koordinátor profese	Jakub Kohút, DiS.	J. Kohút	Kontroloval	Ing. Michal Babič	
Odpov. projektant	Jakub Kohút, DiS.	J. Kohút	Schválil	Ing. Michal Babič	

Číslo dokumentu	Revize	Část dokumentace	Číslo přílohy
386583-MMCZ-SIT-C_4-006	3	C.4	006

© Mott MacDonald
Tento dokument smí být užíván pouze osobou, která si jej objednala, a to pro účely a činnosti, pro které byl Zhotovitelem zpracován.
Tento dokument nesmí být jakkoliv užíván jinými osobami bez předchozího souhlasu Zhotovitele a osoby, která si jeho zpracování objednala.